envibus

PLAN DU RÉSEAU

COMMUNAUTÉ D'AGGLOMÉRATION SOPHIA ANTIPOLIS

Juillet 2022

Achetez et validez votre ticket de bus depuis votre mobile en un clic !

ADOPTEZ LE TICKET MOBILE

Pass annuel : 90 €
Pass mensuel : 12 €
Ticket unitaire : 1 €
Pass 10 voyages : 8 €
Pass journée : 3,50 €
Application disponible sur IOS & Android

Points de vente Envibus

Agences de distribution et de rechargement de titres

Gare routière de Valbonne Sophia Antipolis
Traverse des Messugues
Toute l'année : lundi à vendredi 9h15-13h30 / 15h-17h30

Pôle d'Échanges Antibes
Boulevard Général Vautrin
Toute l'année : lundi à vendredi 7h-19h
et le samedi 9h-12h30 / 14h-17h

Gare routière de Vallauris
130 Boulevard Ugo
Toute l'année : lundi à vendredi 7h-12h30 / 14h-15h30

Pôle Culturel Auguste Escoffier Villeneuve-Loubet
269 Allée René Cassin - Médiathèque

Mairie de Roquefort-les-Pins
Place Antoine Merle

Restez connectés !

04 89 87 72 00 envibus.fr

ComDz - 0422

Pôle d'Échanges Antibes

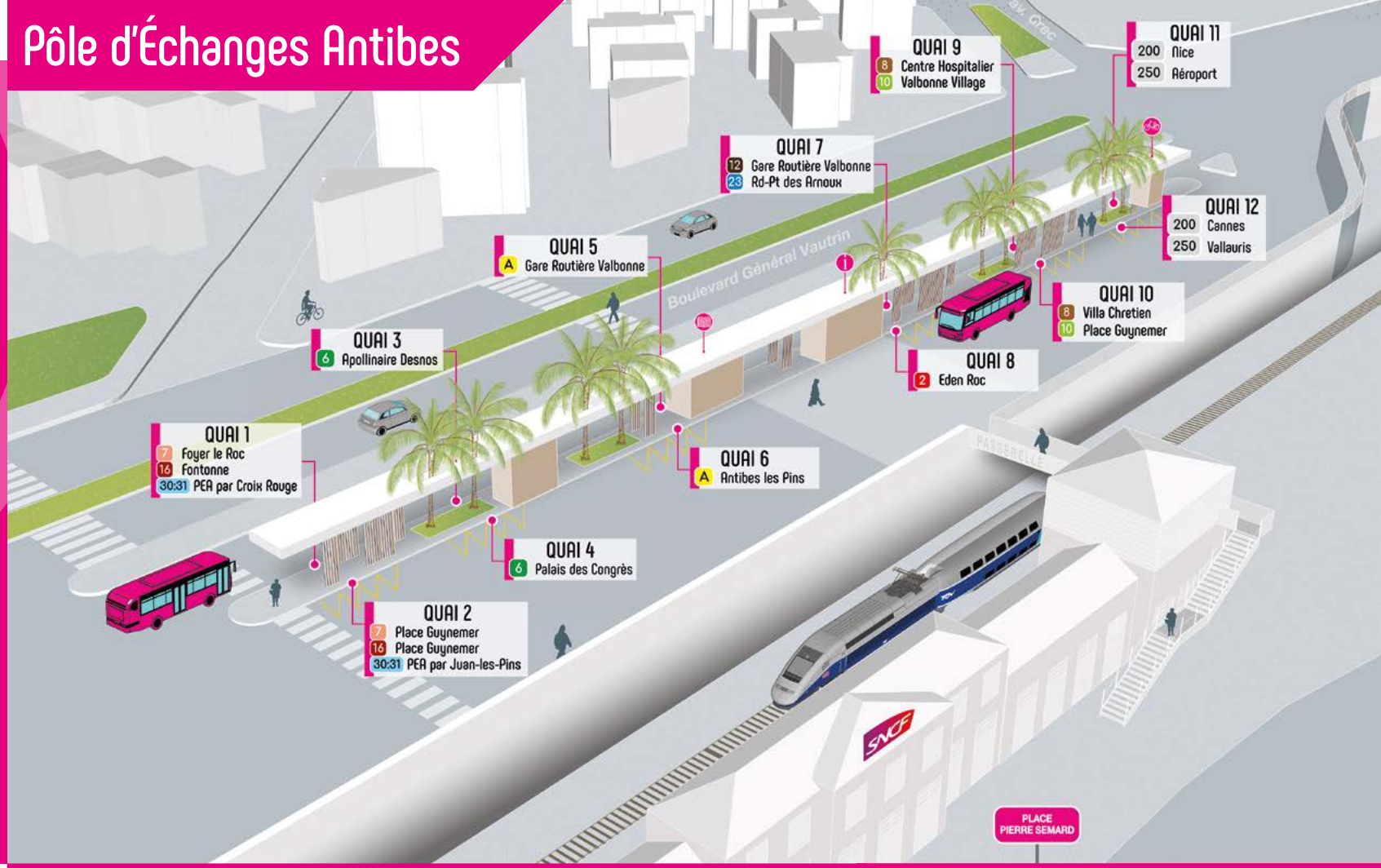

Gare Routière Valbonne Sophia Antipolis

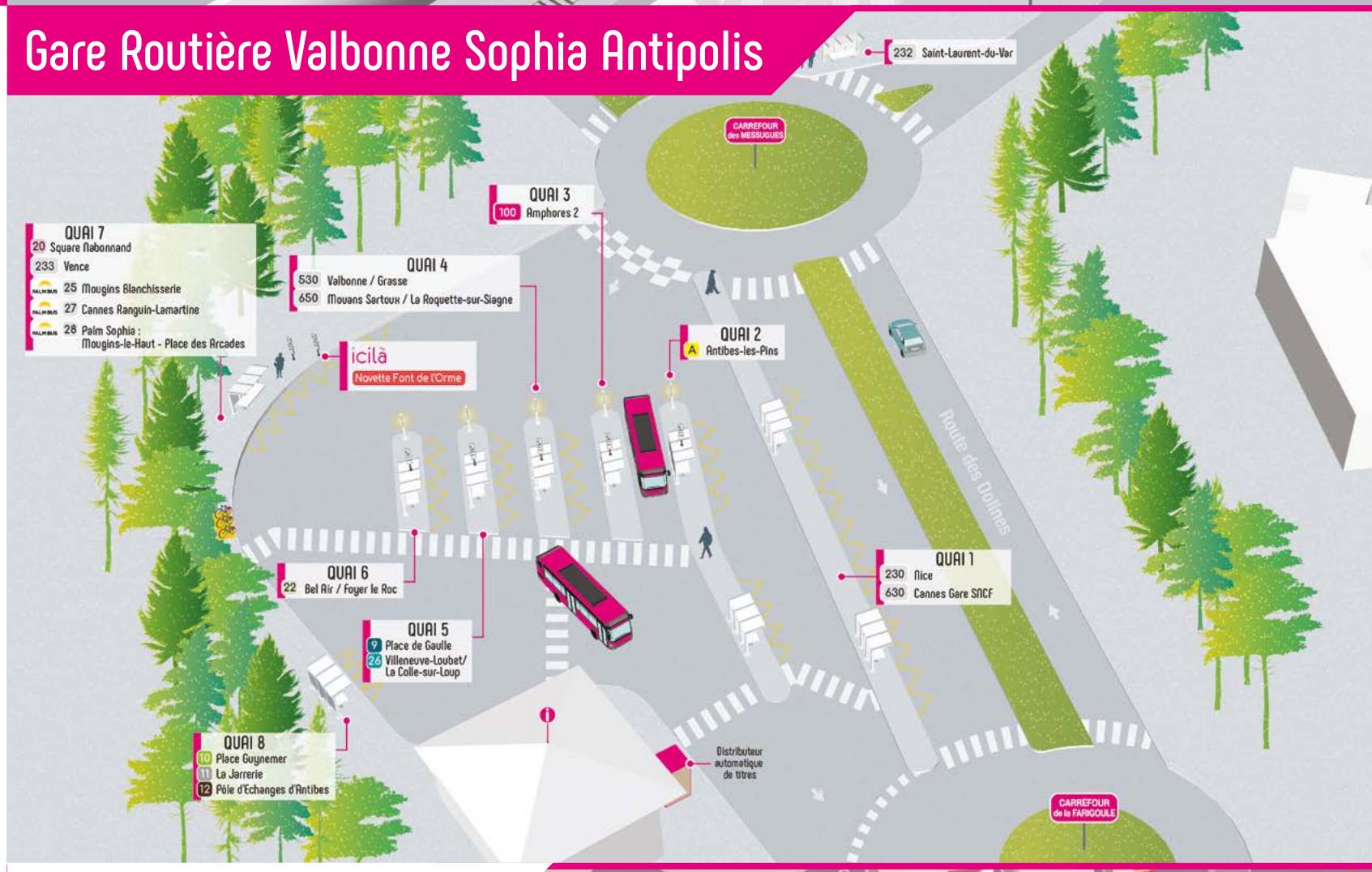

Centre-ville d'Antibes

Temps de marche à pied
et distance entre les arrêts :

PLACE DE GAULLE < > DIABLES BLEUS/SOLEAU
3 min - 220 mètres

PLACE DE GAULLE < > DUGOMMIER
1 min - 100 mètres

PLACE DE GAULLE < > CHAUDON
3 min - 250 mètres

PLACE DE GAULLE < > PLACE GUYNEMER
3 min - 200 mètres

PLACE DE GAULLE < > BRIAND
1 min - 90 mètres

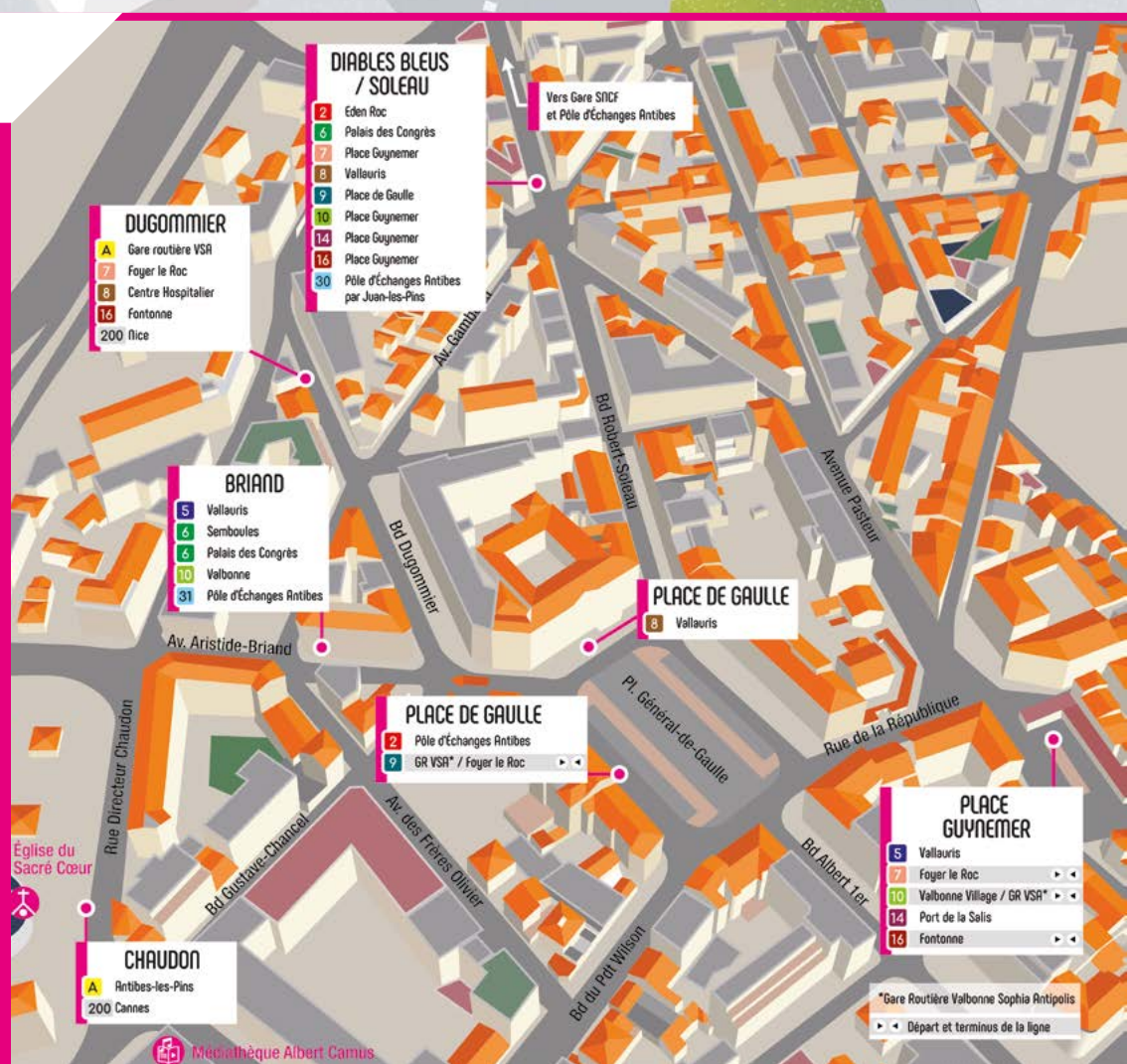

DESTINATIONS DES LIGNES

- A — BUS TRAM — Gare Routière de Valbonne/Sophia-Antipolis - Antibes-les-Pins
- 2 — Pôle d'Échanges d'Antibes - Eden Roc
- 5 — Place Guynemer - Villa Chrétien
- 6 — Palais des Congrès - Centre ville d'Antibes - ZAC des Terriers - Apollinaire Desnos
- 7 — Place Guynemer - Constance - Foyer Le Roc
- 8 — Villa Chrétien - Centre ville d'Antibes - Centre Hospitalier Antibes
- 9 — Gare Routière de Valbonne/Sophia-Antipolis - Place de Gaulle
- 10 — Place Guynemer - Gare Routière de Valbonne/Sophia-Antipolis - Valbonne Village
- 11 — Gare Routière de Valbonne/Sophia-Antipolis - Jarrerie
- 12 — Pôle d'Échanges d'Antibes - Gare Routière de Valbonne/Sophia-Antipolis
- 14 — Place Guynemer - Parc Relais du Fort Carré - Port de la Salis
- 15 — Gare SNCF de Juan-les-Pins - Palais des Congrès
- 16 — Place Guynemer - Fontonne
- 17 — Villa Chrétien - Place Cavasse - Villa Chrétien
- 18 — Boulevard d'Alsace - Villa Chrétien
- 19 — Villa Chrétien - Foyer Le Roc
- 20 — Villa Chrétien - Square Abbonnand - Gare Routière de Valbonne/Sophia-Antipolis
- 21 — Foyer Le Roc - Quatre Chemins
- 22 — Foyer Le Roc - Gare Routière de Valbonne/Sophia-Antipolis - Bel Air
- 23 — Pôle d'Échanges d'Antibes - Rond-Point des Arnoux
- 26 — Gare Routière de Valbonne/Sophia-Antipolis - Parc des Rives du Loup Nord - Hameaux du Soleil
- 28 — Amadeus - Gare SNCF de Cagnes-sur-Mer
- 30/31 — Pôle d'Échanges d'Antibes - Cimetière Rabiac - Pôle d'Échanges d'Antibes
- 100e — Amphore 2/Lycée Audiberti/Skema - Gare Routière de Valbonne/Sophia-Antipolis
- Navette FDO — Gare Routière de Valbonne/Sophia-Antipolis Mougins School
- PALM9 — Fourmas - Gare SNCF de Cannes

Plan schématique

GOURDON
CHÂTEAUNEUF DE GRASSE
LE BAR-SUR-LOUP
TOURRETTES-SUR-LOUP
ST-PAUL-DE-VENCE
LA-COLLE-SUR-LOUP
LE ROURET
ROQUEFORT-LES-PINS
OPIO
VALBONNE
VILLENEUVE-LOUBET
BIOT
ANTIBES
MOUGINS
LE CANNET
CANNES
VALLAURIS

Châteauneuf Pré du Lac
Châteauneuf La Ferme
Les Mousquettes
La Paillotte
Les Gibous
L'Escure
Sorbière
St-Andrieux
Usine Mane
Le Riou
Amiral de Grasse
Fontaine
11 Jarrerie

Centre Commercial
Les Trucs
Opio San Peyre
Ecole F. Mistral
Les Gorgiers
Font Neuve
Le Saut
Ecole de la Tour
Poudeirac
La Baïsse
10 Valbonne Village
530 vers Grasse
Hôtel de Ville
Pont de la Brague
Hauts de Valbonne
Val de Cuberte
Carrière
vers Cannes 630
Font de Cuberte
Fauvettes
Petite Ferme
Peyniblou
Val Martin
vers Mouans-Sartoux 630 650

Collège César
Stade de Roquefort
Trois Feuillets
Plan
Mairie
Beaumon
Colombier
Plateau Fleuri
Oreades
Bruisses
Pierrefeu
Véronière
Stade L. Chabert
Cigales
Lycée Simone Veil Haut
Lycée Simone Veil Bas
Macarons
Bois de Valbonne
22 Bel Air
Val d'Azur
Bois Fleuri
Avenue des Platanes
Chemin des Tamarins
Chemin des Soulières
Castagnes
Issarts
Collines de Biot
Chemin de St-Julien
Biot Village
Aire de Boules
Vaugallère
Colle Longue
Sparcos
Vanade
Camping du Sourire

233 vers Vence
Les Fumerates RD7
Les Côtes
La Souquée
Cimetière de la Colle-sur-Loup
Village
Eglise
Mairie de la Colle
23 Rond-Point des Arnoux
Collège Yves Klein
Grand Maragnac
Caminon
Montmeuille
Luona
Caillades
Espères
Bastide Longue
Parc Icard
St-Georges
Square de Gaulle
Les Campons
Pas de Senes
Les Caillades
Grange Rimade
26 Hameaux du Soleil
26 Parc des Rives du Loup Nord
Collège Romée
Cimetière Fabregouriers
Plans
St-Andrieu
Deux Rives
Baumettes
Loubet Marina
Gare SNCF Villeneuve-Loubet
Touristes
Parc de Vaugrenier
Groules
Gare SNCF de Biot
Tananarive
16 Fontonne
CCAS Beau Rivage
Frères Garbero
Collège de la Fontonne
Plein Sud
Romarins
St-François
Les Phalènes
Bleu Marine
Mésanges
28 Amadeus
Bel Air
Jack Kilby
Espace Bel Air
28 Gare SNCF Cagnes-sur-Mer
vers Nice 200
vers Nice 230
vers Cagnes-sur-Mer 232

Bruguets
Genêts
Place Bermond
Gare Routière de Valbonne/Sophia-Antipolis
A 9 10 11 12 20 22 26
100 express Navette FDO
Cardoulines
Garbejaïre
Atman
G. Pompidou
Brucs
Pin Montard
Eganaude
St Philippe
Rd-Pt des Chappes
Maison du Coeur
Bioparc
Les Colles
Pont Muratore
21 Quatre Chemins
Ch. de la Fontanette
Biot 3000
Ch. des Cabots
St-Pierre
F. Léger
Pépinières
Golf
Ch. des Prés
Château de La Brague
Marineland
Bouillide
IUP
INRIA
M.I.A.
Espaces de Sophia
Lucioles
A. Einstein
Beluguès
Sophie Laffitte
Beethoven
CERISI
SKEMA
Cistes
Azurarena
Les 3 Moulins
Cougoulins
Les Fleurs
Coutelier
Chemin du Valbosquet
Rastines Valbosquet
Rastines
Panorama Constance
Constance
Capucines
Bleuets
Anémones
Coutelier Gala
Hautes Bréguières
Pépinières
Moyennes Bréguières
Pont Romain
Rossignol
Bréguières
Hôpital
Las Palmas
8 Centre Hospitalier
Tilleuls
Lycée Horticole
Coopérative Agricole
Beauvallon
Lycée Jacques Dolle
Oliviers
Stade Nautique
Pôle d'Échanges d'Antibes
Lignes desservies
A 6 7 8 9 10 16
Terminus
2 12 23 30/31 SNCF
Font de l'Orme
Mougins School
Mougins School 2
Navette Font de L'orme
7 9 19 21 22 Foyer Le Roc
Lycée Léonard de Vinci
Laugier
Ateliers Municipaux
Stade des 3 Moulins
Super Antibes
Centre Commercial
Chapelle des Combes
Nova Antipolis
Logis St-Claude
St-Claude
Vallon Vert
Av. de la Sarrazine
Carrefour St-Claude
Olympie
Pôle Judiciaire
Château Vert
Terres Blanches
Ecole J. Moulin
Corail
Antilles
Bastides
Martyrs de la Résistance
Ames du Purgatoire
Croix Rouge
Collège Bertone
Aloès
Jeux de Boules
Goya
Lérina
Flaubert
Soleil d'Or
Consul
Fontmerle
Plateaux Fleuris
Cimetière Rabiac Haut
Mexicaines
Marepolis
Cimetière Rabiac
Chenonceau
Ch. du Puy
Rabiac Estagnol
Pagane
Rochat
Rd-Pt de la Farigoule
Mairie Annexe
Semboules
Cimetière Haut
Cimetière Bas
ZAC des Terriers
Bretons
Terriers
Altana
Foyer P. Merli
6 Apollinaire Desnos
Hauts d'Antibes
Jonquilles
Farigoule
Space
Giordano
Font de Cine
Puissanton
Ch. des Impiniers
St-Bernard Martel
Cimetière St-Bernard
Zaïne Retenaou
Monastère
Impiniers Cèdres
Impiniers Pins
Gros Pins
Hauts de Vallauris
Centre Social
Zaïne Basse
Vieux Cimetière
Ch. des Darboussières
St-Bernard
Vieux Moulin
Place Cavasse
Chapelle St-Roch
CES Hôpital
Tapis Vert
Russel
Émaux
Tapis Vert Clémenceau
Ch. de la Pierre du Diable
Pont Neuf
Mignonette
Gabelle
Courcettes
Glacière
Eucalyptus
Retenaou
Chemin de Retenaou
Cigalière
Retenaou Busquets
St-Maymes Haut
Brusquets
St-Maymes Vieux Brusquets
Blacasse
Ch. de St-Maymes
Pimeau
Eucalyptus 2
Ambroisie Lauvert
Barreau
Chapelle St-Jean
Ecole St-Maymes
RD35 bis
Route de St-Jean
Parc Elvina
Usine Electrique
Val d'Or
Roi Soleil
Mont St-Jean
Concorde
Terrasses d'Antibes
Général Ferrié
St-Jean
Mayerling
Autrichiens
Roses
Adriana
Olivaie
Rue Pauline
Vilmorin
Eden Park
Tradelière
Chaudon
Chancel
Pont Colonial
Passerelle SNCF
Régence
Briand
Pl. de Gaulle 2
Pl. de Gaulle
Richelieu Guillabert
Wilson
Dames Blanches
Balzac
Lycée Audiberti
Printemps
Pin Doré
Fabre
Ambassadeur
Rostagne
Mûriers
Hermitage
Place Guynemer
5 7 10 14 16
Place Barnaud
Av. Maréchal Reille
Av. Barquier
Maizière
Ilette
Parking du Ponteil
Handiplage
Port de la Salis
Crouton
Ch. de la Salis
Empel
Nielles
Phare du Cap
École du Cap
Ch. des Ondes
Fontaine
Chênes Verts
14 Parc Relais du Fort Carré
Espaces du Fort Carré
Fort Carré
Chapelle St-Roch
Av. de la Libération
Gare SNCF Parvis
Rue F. Mistral
Port Vauban
Av. de Verdun
Porte Marine
Mirabeau
Pasteur
Diables Bleus
Jardin de la Gare
Dugommier
Amphores 2
Eglise Ste-Jeanne d'Arc
Trianon
Pont Dulys
Square Dulys
Jardin Pauline
Antibes-les-Pins
Gare SNCF de Juan-les-Pins
Parking Dulys
Bricka
Héliodore
Esterel
St-Honorat
Plage Publique
Guillaumont
Maison du Tourisme
Ruban Bleu
Luna Park
Palais des Congrès 2
Palais des Congrès
Square Nabonnand
Villa Lucienne
Pont de l'Aube
Mirandole
Villa Chrétien
5 8 17 18 19 20
Place Lisnard
CCAS
Ecole Langevin
Val d'Or
Maréchal Juin
Riquebonne
Bel Air
San Peyre
Col St-Antoine
Beausoleil
Paradis
La Vista
Bensa
Maison de Retraite
Springland
Grand Bois
Av. de Vallauris
Sardou
Commandant Maria
Passage Mimont
Centre Hélio-marin
Romarins
Square Garino
Picasso
Beauvallon
PALM9 Fournas
18 Bd d'Alsace
PALM9 Gare SNCF de Cannes
S. Haddad
Pont des Gabres
Capron
Californie
200 vers Cannes
2 Eden Roc

Réalisation : Sté Études et Cartographie - Lille