DESTINATIONS DES LIGNES

- A — BUS TRAM: Gare Routière de Valbonne/Sophia-Antipolis - Weisweiller - Antibes-les-Pins
- B — BUS TRAM: St-Philippe - Antibes-les-Pins - Pôle d'Échanges Antibes
- 2 — Pôle d'Échanges d'Antibes - Posidonia
- 5 — Place Guynemer - Villa Chrétien
- 6 — Port Gallice - Centre ville d'Antibes - ZAC des Terriers - Apollinaire Desnos
- 7 — Place Guynemer - Constance - Azurarena d'Antibes
- 8 — Villa Chrétien - Centre ville d'Antibes - Centre Hospitalier Antibes
- 9 — Pôle d'Échanges Antibes - Gare Routière de Valbonne/Sophia-Antipolis
- 10 — Place Guynemer - Gare Routière de Valbonne/Sophia-Antipolis - Valbonne Village
- 11 — Gare Routière de Valbonne/Sophia-Antipolis - La Jarrerie
- 12 — Pôle d'Échanges d'Antibes - Gare Routière de Valbonne/Sophia-Antipolis
- 14 — Place Guynemer - Porte Marine - Fort Carré
- 15 — Port Gallice - Posidonia - Gare SNCF de Juan-les-Pins
- 16 — Place Guynemer - Fontonne
- 17 — Villa Chrétien - Font de Cine/Puissanton
- 18 — Square Vahanian - Villa Chrétien
- 19 — Villa Chrétien - Azurarena d'Antibes
- 20 — Villa Chrétien - Square Rabonnand - Gare Routière de Valbonne/Sophia-Antipolis
- 21 — Azurarena d'Antibes - Les Colles
- 22 — Azurarena d'Antibes - Gare Routière de Valbonne/Sophia-Antipolis - Bel Air
- 23 — Pôle d'Échanges d'Antibes - La Colle Ancienne Gare
- 26 — Gare Routière de Valbonne/Sophia-Antipolis - Parc des Rives du Loup Nord - Hameaux du Soleil
- 28 — Amadeus - Gare SNCF de Cagnes-sur-Mer
- 30/31 — Pôle d'Échanges d'Antibes - Cimetière Rabiac - Pôle d'Échanges d'Antibes
- Parc Relais du Fort Carré - Porte Marine
- 9 — Fournas - Gare SNCF de Cannes
- 29 — Gare Routière Valbonne Sophia Antipolis - Clinique A. Tzanck - Mougins Tournamy

04 89 87 72 00 envibus.fr

Restez connectés !

Gare routière de Valbonne Sophia Antipolis
Traverse des Messugues
Toute l'année : lundi à vendredi 9h-12h30 / 14h-17h

Pôle d'échanges Antibes
Boulevard Général Vautrin
Toute l'année : lundi à vendredi 7h-19h

Gare routière de Vallauris
130 Boulevard Ugo
Toute l'année : lundi à vendredi 7h-12h30 / 14h-15h30

Pôle Culturel Auguste Escoffier Villeneuve-Loubet
269 Allée Rene Cassin - Mediathèque

Mairie de Roquefort-les-Pins
Place Antoine Merle

ENV0805-PLAN-GENERAL - 02/06/2025

Points de vente Envibus

Agences de distribution et de rechargement de titres

Gare routière de Valbonne Sophia Antipolis
Traverse des Messugues
Toute l'année : lundi à vendredi 9h-12h30 / 14h-17h

Pôle d'échanges Antibes
Boulevard Général Vautrin
Toute l'année : lundi à vendredi 7h-19h

Gare routière de Vallauris
130 Boulevard Ugo
Toute l'année : lundi à vendredi 7h-12h30 / 14h-15h30

Pôle Culturel Auguste Escoffier Villeneuve-Loubet
269 Allée Rene Cassin - Mediathèque

Mairie de Roquefort-les-Pins
Place Antoine Merle

Achetez et validez votre ticket de bus depuis votre mobile en un clic !

MODIFIEZ LE TICKET MOBILE

Pass annuel : 90 €
Pass mensuel : 12 €
Pass Junior : 60€
Pass Senior : GRATUIT
Ticket unitaire : 1 €
Pass Tiavette : GRATUIT
Pass 10 voyages : 8 €
Pass 7 jours : 10 €
Pass journée : 3,50 €
Application disponible sur IOS & Android

PLAN DU RÉSEAU

envibus

Septembre 2025

COMMUNAUTÉ D'AGGLOMÉRATION SOPHIA ANTIPOLIS

Plan schématique

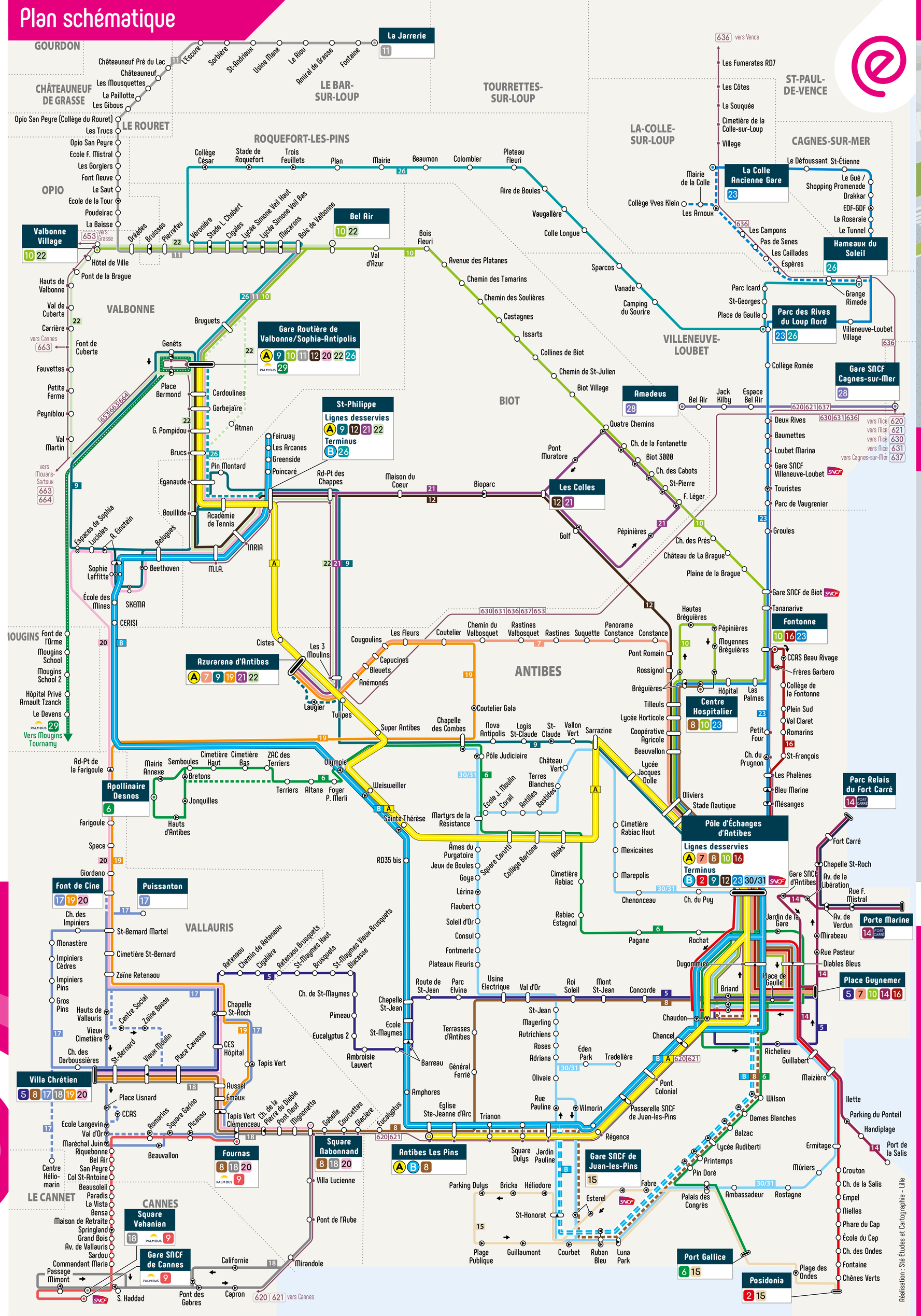

Pôle d'Échanges Antibes

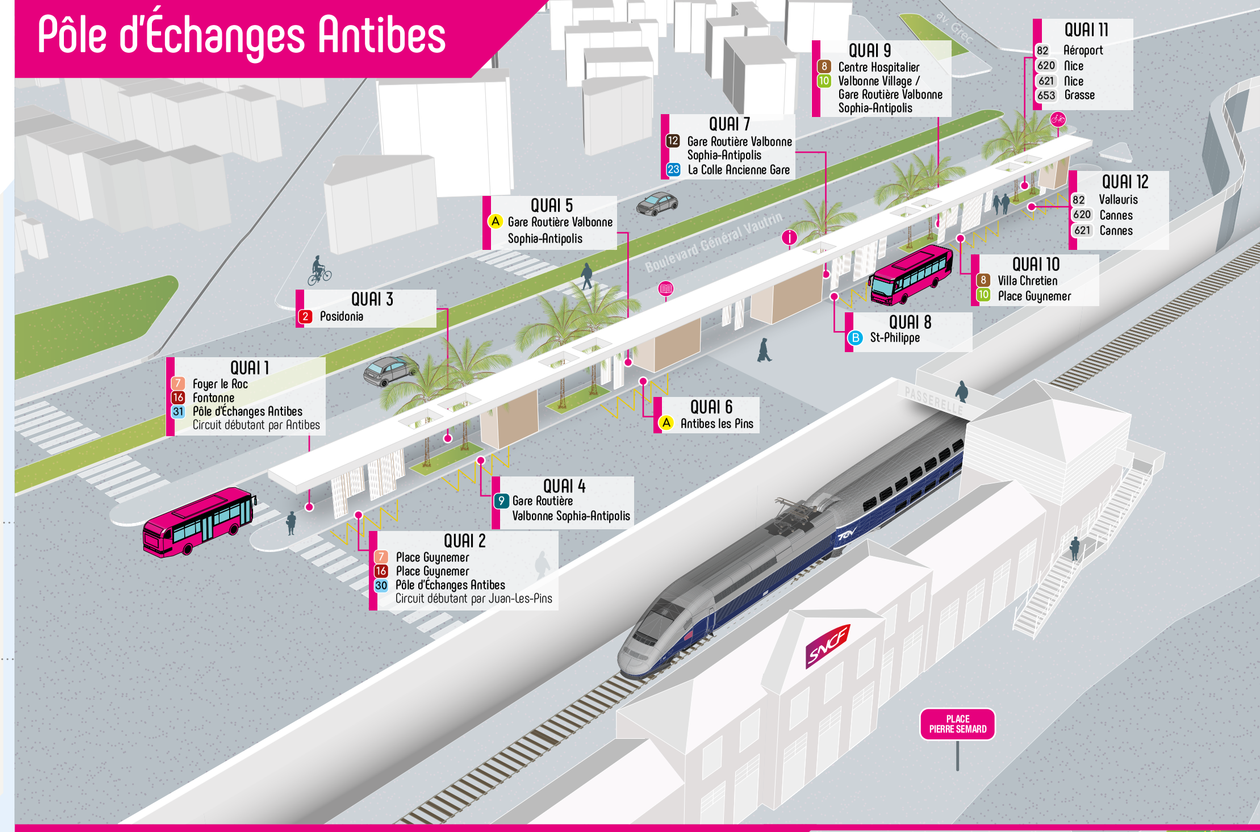

Gare Routière Valbonne Sophia Antipolis

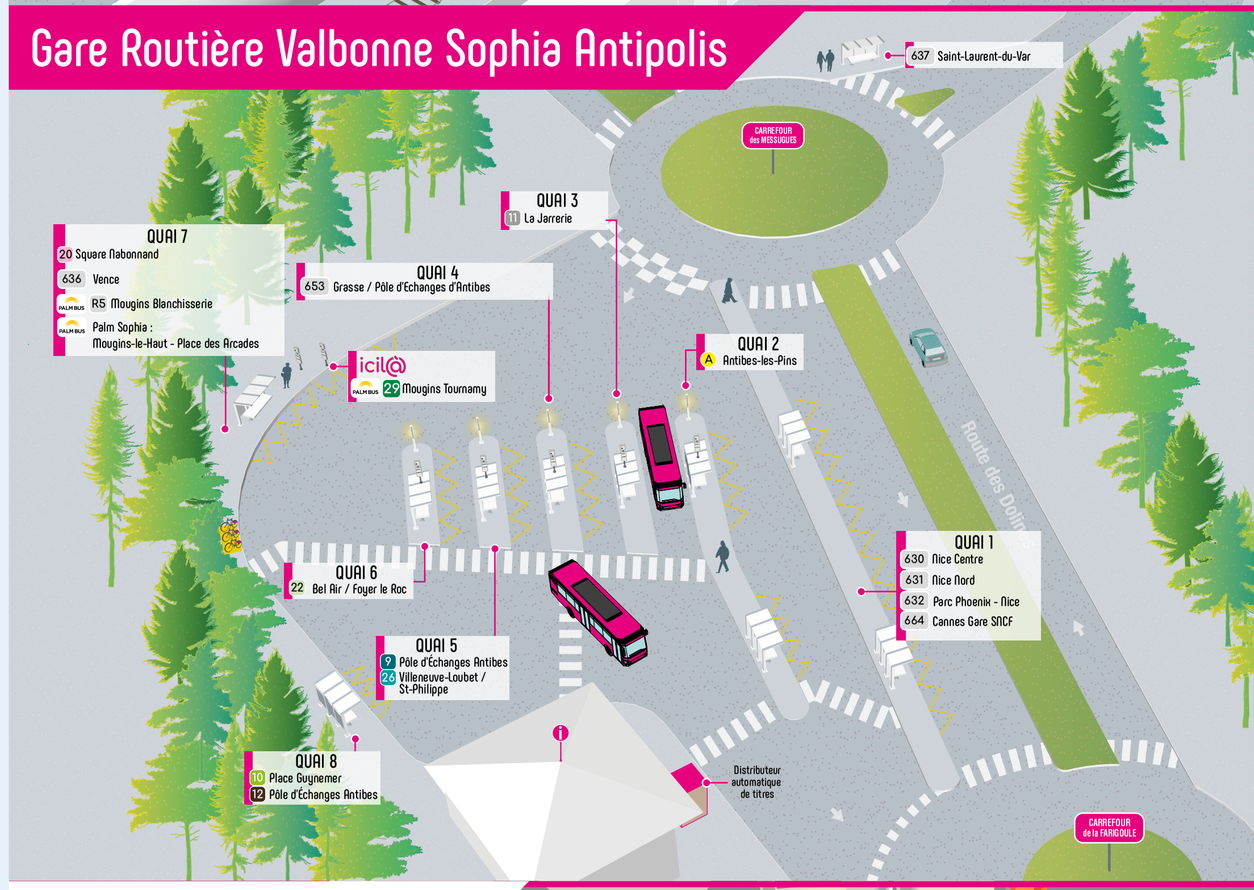

Centre-ville d'Antibes

Plan de Situation du centre-ville d'Antibes

Temps de marche à pied et distance entre les arrêts

PLACE DE GAULLE <> DIABLES BLEUS / SOLEAU
3 minutes - 220 mètres

PLACE DE GAULLE <> DUGOMMIER
1 minute - 100 mètres

PLACE DE GAULLE <> CHAUDON
3 minutes - 250 mètres

PLACE DE GAULLE <> PLACE GUYNEMER
3 minutes - 200 mètres

PLACE DE GAULLE <> BRIAND
1 minute - 90 mètres

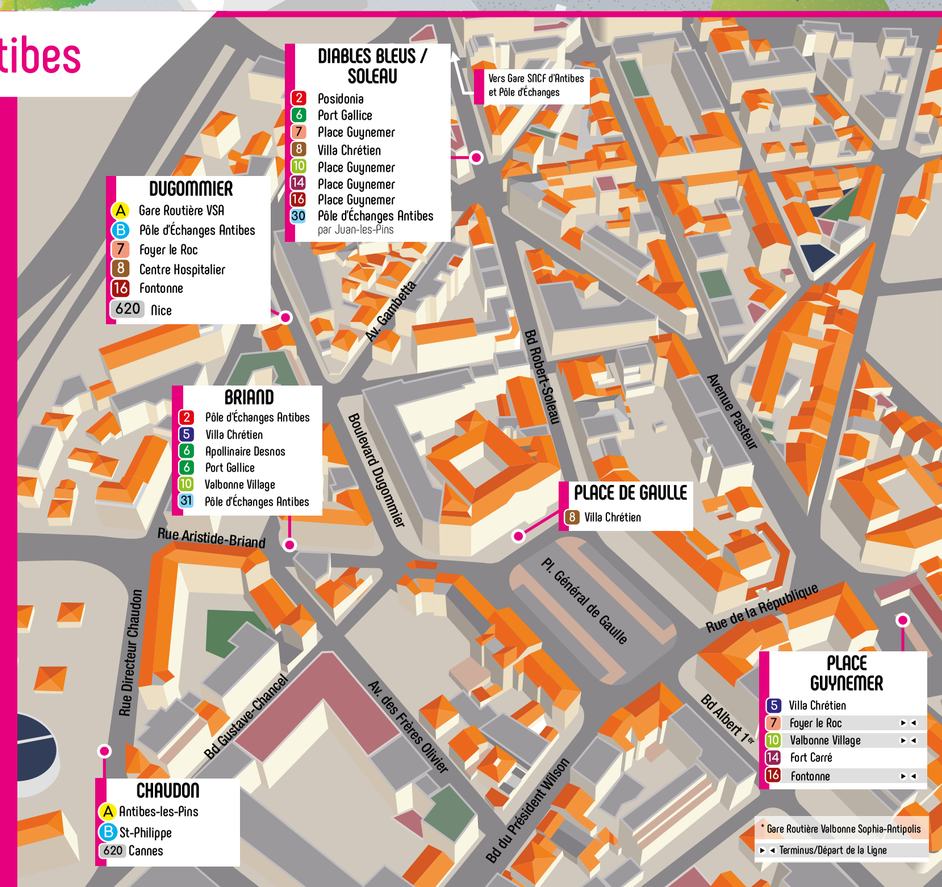

Plan général

TOURRETTES-SUR-LOUP
ST-PAUL-DE-VENCE
LA-COLLE-SUR-LOUP
CHÂTEAUNEUF DE GRASSE
LE ROURET
ROQUEFORT-LES-PINS
OPIO
VILLENEUVE-LOUBET
VALBONNE
BIOT
MOUGINS
ANTIBES
VALLAURIS
LE CANNET
CANNES

La Jarrerie 11
Le Riou – Amiral de Grasse – Fontaine – Usine Mane – St-Andrieux – Sorbière – L'Escure – Châteauneuf Pré du Lac – Châteauneuf – Les Mousquettes – La Paillotte – Les Gibous – Opio San Peyre (Collège du Rouret) – Les Trucs – Les Gorgiers – Font Neuve – Ecole F. Mistral – Opio San Peyre – Le Saut – Ecole de la Tour – Poudeirac – La Baisse

Valbonne Village 10 22
Hôtel de Ville – Pont de la Brague – Hauts de Valbonne – Val de Cuberte – Carrière – Font de Cuberte – Fauvettes – Petite Ferme – Peyniblou – Val Martin – Genêts – Place Bermond – Bruguets – Cardoulines – Pierrefeu – Véronière – Stade L. Chabert – Cigales – Macarons – Bois de Valbonne – Lycée Simone Veil Haut – Lycée Simone Veil Bas – Oréades – Bruisses

Gare Routière de Valbonne/Sophia-Antipolis A 9 10 11 12 20 22 26 PALM BUS 29
Atman – Brucs – G. Pompidou – Eganaude – Pin Montard – Garbejaire – Bouillide – Belugues – A. Einstein – M.I.A. – Academie de Tennis – INRIA – Lucioles – Espaces de Sophia – Sophie Laffitte – Beethoven – École des Mines – SKEMA – CERISI

Bel Air 10 22
Val d'Azur – Bois Fleuri – Avenue des Platanes – Chemin des Tamarins – Chemin des Soulières – Castagnes – Issarts – Collines de Biot – Chemin de St-Julien – Biot Village – Quatre Chemins – Ch. de la Fontanette – Biot 3000 – Pont Muratore – Les Colles 12 21 – Golf – Ch. des Cabots – St-Pierre – F. Léger – Pépinières – Ch. des Prés – Château de La Brague – Groules – Marineland – Gare SNCF de Biot – Tanarive – Pépinières – Hautes Bréguières – Moyennes Bréguières – Hôpital – Las Palmas – Bréguières – Rossignol – Pont Romain – Constance – Panorama Constance – Suquette – Rastines – Rastines Valbosquet – Tilleuls – Lycée Horticole – Coopérative Agricole – Sarrazine – Beauvallon – Ch. du Prugnon – Petit Four – Frères Garbero – Collège de la Fontonne – Plein Sud – Val Claret – Romarins – St-François – Les Phalènes – Bleu Marine – Mésanges – Oliviers – Marepolis – Stade Nautique – Chenonceau – Ch. du Puy – Rabiac Estagnol – Roi Soleil – St-Jean – Mont St-Jean – Concorde – Briand – Chaudon – Dugommier – Diables Bleus – Rue Pasteur – Place de Gaulle – Mirabeau – Rue F. Mistral – Jardin de la Gare – Av. de la Libération – Av. de Verdun – Chapelle St-Roch – Gare SNCF d'Antibes – Guillabert – Richelieu – Dames Blanches – Maizière – Ilette – Parking du Ponteil – Handiplage – Port de la Salis – Ermitage – Crouton – Ch. de la Salis – Empel – Nielles – Phare du Cap – École du Cap – Ch. des Ondes – Plage des Ondes – Fontaine – Chênes Verts – Posidonia 2 15

Gare SNCF Cagnes-sur-Mer 28
La Roseraie – Drakkar – EDF / GDF – Le Tunnel – Le Gué / Polygone Riviera – Grange Rimade – Parc Icard – St-Georges – Place de Gaulle – Villeneuve-Loubet Village – Parc des Rives du Loup Nord 23 26 – Hameaux du Soleil 23 26 – Espères – Les Caillades – St-Étienne – Pas de Senes – Les Campons – Montfort – Défoussant – Les Arnoux – Mairie de la Colle – Collège Yves Klein – Village – Cimetière de la Colle-sur-Loup – Les Côtes – La Souquée – Les Fumerates RD7 – 636 vers Vence – La Colle Ancienne Gare 23

Amadeus 28
Bel Air – Jack Kilby – Espace Bel Air – Deux Rives – Baumettes – Loubet Marina – Gare SNCF Villeneuve-Loubet – Touristes – Parc de Vaugrenier – Parc des Rives du Loup Nord 23 26 – College Romée – Villeneuve-Loubet Village – Place de Gaulle – Parc Icard – Grange Rimade – Drakkar – EDF / GDF – Le Tunnel – La Roseraie – Gare SNCF Cagnes-sur-Mer 28

Plan – Mairie – Trois Feuillets – Beaumon – Colombier – Plateau Fleuri – Aire de Boules – Vaugaillère – Colle Longue – Sparcos – Vanade – Camping du Sourire – Stade de Roquefort – Collège César

St-Philippe
Lignes desservies A 9 12 21 22
Terminus B 26
Fairway – Les Arcanes – Greenside – Poincaré – Rd-Pt des Chappes – Maison du Coeur – Bioparc – Cistes – Les 3 Moulins – Laugier – Azurarena d'Antibes A 7 9 19 21 22 – Capucines – Bleuets – Anémones – Tulipes – Super Antibes – Chapelle des Combes – Cougoulins – Les Fleurs – Coutelier – Coutelier Gala – Nova Antipolis – Pôle Judiciaire – Olympie – Weisweiller – Foyer P. Meni – Sainte Thérèse – Martyrs de la Résistance – Ecole J. Moulin – Logis St-Claude – St-Claude Vallon Vert – Corail – Antilles – Château Vert – Bastides – Terres Blanches – Collège Bertone – Square Cerutti – RD35 bis – Ames du Purgatoire – Jeux de Boules – Goya – Lérina – Flaubert – Soleil d'Or – Consul – Aloès – Cimetière Rabiac – Cimetière Rabiac Haut – Lycée Jacques Dolle – Mexicaines – Rabiac Estagnol – Pagane – Rochat – Val d'Or – Usine Electrique – Fontmerle – Plateaux Fleuris – Parc Elvina – Route de St-Jean – Chapelle St-Jean – Ecole St-Maymes – Terrasses d'Antibes – Mayerling – Autrichiens – Roses – Adriana – Olivaie – Rue Pauline – Jardin Pauline – Vilmorin – Régence – Square Dulys – Trianon – Eucalyptus – Eucalyptus 2 – Général Ferrié – Église Ste-Jeanne d'Arc – Barreau – Amphores – Ambroisie Lauvert – Pimeau – Eucalyptus 2 – Antibes Les Pins A B 8

Apollinaire Desnos 6
Cimetière Bas – Cimetière Haut – Semboules – Bretons – Mairie Annexe – Jonquilles – Hauts d'Antibes – Terriers – ZAC des Terriers – Altana – Glacière – Courcettes – Gabelle – Square Nabonnand 8 18 20 – Mignonette – Villa Lucienne – Pont Neuf – Ch. de la Pierre du Diable – Fournas 8 18 20 PALM BUS 9 – Picasso – Square Garino – Tapis Vert Clemenceau – Tapis Vert – Emaux – Aussel – Place Cavasse – Place Lisnard – Ecole Langevin – CCAS – Romarins – Val d'Or – Maréchal Juin – Beauvallon – Riquebonne – Bel Air – San Peyre – Col St-Antoine – Paradis – Beausoleil – La Vista – Bensa – Maison de Retraite – Springland – Grand Bois – Av. de Vallauris – Sardou – Commandant Maria – S. Haddad – Passage Mimont – Bd d'Alsace 18 PALM BUS 9 – Gare SNCF de Cannes PALM BUS 9 – Pont des Gabres – Californie – Capron – 620 621 vers Cannes – Mirandole – Pont de l'Aube – Square Nabonnand – Villa Lucienne – Mignonette – Gare SNCF de Juan-les-Pins 15 – Port Gallice 6 15 – Ch. de la Salis – Port de la Salis – Crouton – Moriers – Ambassadeur – Rostagne – Palais des Congres – Pin Doré – Fabre – Luna Park – Ruban Bleu – Courbet – Guillaumont – Plage Publique – St-Honorat – Estérel – Parking Dulys – Bricka – Héliodore – Square Dulys – Jardin Pauline – Vilmorin – Balzac – Pont Colonial – Lycée Audiberti – Passerelle SNCF de Juan-les-Pins – Eden Park – Tradelière – Maizière – Ilette – Parking du Ponteil – Handiplage – Ermitage – Crouton – Ch. de la Salis – Empel – Nielles – Phare du Cap – École du Cap – Ch. des Ondes – Plage des Ondes – Fontaine – Chênes Verts – Posidonia 2 15

Fontonne 10 16 23
CCAS Beau Rivage – Collège de la Fontonne – Plein Sud – Val Claret – Romarins – St-François – Les Phalènes – Bleu Marine – Mésanges – Oliviers – Marepolis – Stade Nautique – Chenonceau – Ch. du Puy – Rabiac Estagnol – Roi Soleil – St-Jean – Mont St-Jean – Concorde – Briand – Chaudon – Dugommier – Diables Bleus – Rue Pasteur – Place de Gaulle – Mirabeau – Rue F. Mistral – Jardin de la Gare – Av. de la Libération – Av. de Verdun – Chapelle St-Roch – Gare SNCF d'Antibes – Guillabert – Richelieu – Dames Blanches – Maizière – Ilette – Parking du Ponteil – Handiplage – Port de la Salis – Ermitage – Crouton – Ch. de la Salis – Empel – Nielles – Phare du Cap – École du Cap – Ch. des Ondes – Plage des Ondes – Fontaine – Chênes Verts – Posidonia 2 15

Centre Hospitalier 8 10 23
Lycée Horticole – Coopérative Agricole – Beauvallon – Ch. du Prugnon – Petit Four – Frères Garbero – Collège de la Fontonne – Plein Sud – Val Claret – Romarins – St-François – Les Phalènes – Bleu Marine – Mésanges – Oliviers – Marepolis – Stade Nautique – Chenonceau – Ch. du Puy – Rabiac Estagnol – Roi Soleil – St-Jean – Mont St-Jean – Concorde – Briand – Chaudon – Dugommier – Diables Bleus – Rue Pasteur – Place de Gaulle – Mirabeau – Rue F. Mistral – Jardin de la Gare – Av. de la Libération – Av. de Verdun – Chapelle St-Roch – Gare SNCF d'Antibes – Guillabert – Richelieu – Dames Blanches – Maizière – Ilette – Parking du Ponteil – Handiplage – Port de la Salis – Ermitage – Crouton – Ch. de la Salis – Empel – Nielles – Phare du Cap – École du Cap – Ch. des Ondes – Plage des Ondes – Fontaine – Chênes Verts – Posidonia 2 15

Pôle d'Échanges d'Antibes
Lignes desservies A 7 8 10 16
Terminus B 2 9 12 23 30/31 SNCF
Gare SNCF d'Antibes – Av. de la Libération – Av. de Verdun – Chapelle St-Roch – Rue F. Mistral – Jardin de la Gare – Diables Bleus – Rue Pasteur – Place de Gaulle – Mirabeau – Guillabert – Richelieu – Dames Blanches – Maizière – Ilette – Parking du Ponteil – Handiplage – Port de la Salis – Ermitage – Crouton – Ch. de la Salis – Empel – Nielles – Phare du Cap – École du Cap – Ch. des Ondes – Plage des Ondes – Fontaine – Chênes Verts – Posidonia 2 15

Parc Relais du Fort Carré 14 FORT CARRÉ
Fort Carré – Les Phalènes – Bleu Marine – Mésanges – Oliviers – Marepolis – Stade Nautique – Chenonceau – Ch. du Puy – Rabiac Estagnol – Roi Soleil – St-Jean – Mont St-Jean – Concorde – Briand – Chaudon – Dugommier – Diables Bleus – Rue Pasteur – Place de Gaulle – Mirabeau – Rue F. Mistral – Jardin de la Gare – Av. de la Libération – Av. de Verdun – Chapelle St-Roch – Gare SNCF d'Antibes – Guillabert – Richelieu – Dames Blanches – Maizière – Ilette – Parking du Ponteil – Handiplage – Port de la Salis – Ermitage – Crouton – Ch. de la Salis – Empel – Nielles – Phare du Cap – École du Cap – Ch. des Ondes – Plage des Ondes – Fontaine – Chênes Verts – Posidonia 2 15

Porte Marine 14 FORT CARRÉ
Mirabeau – Rue F. Mistral – Jardin de la Gare – Av. de la Libération – Av. de Verdun – Chapelle St-Roch – Gare SNCF d'Antibes – Guillabert – Richelieu – Dames Blanches – Maizière – Ilette – Parking du Ponteil – Handiplage – Port de la Salis – Ermitage – Crouton – Ch. de la Salis – Empel – Nielles – Phare du Cap – École du Cap – Ch. des Ondes – Plage des Ondes – Fontaine – Chênes Verts – Posidonia 2 15

Place Guynemer 5 7 10 14 16
Mirabeau – Rue F. Mistral – Jardin de la Gare – Av. de la Libération – Av. de Verdun – Chapelle St-Roch – Gare SNCF d'Antibes – Guillabert – Richelieu – Dames Blanches – Maizière – Ilette – Parking du Ponteil – Handiplage – Port de la Salis – Ermitage – Crouton – Ch. de la Salis – Empel – Nielles – Phare du Cap – École du Cap – Ch. des Ondes – Plage des Ondes – Fontaine – Chênes Verts – Posidonia 2 15

DESTINATION DES LIGNES

- A — BUS TRAM Gare Routière de Valbonne Sophia-Antipolis - Weisweiller - Antibes-les-Pins
- B — BUS TRAM St-Philippe - Antibes-les-Pins - Pôle d'Échanges Antibes
- 2 — Pôle d'Échanges d'Antibes - Posidonia
- 5 — Place Guynemer - Villa Chrétien
- 6 — Port Gallice - Juan-les-Pins - Centre-ville d'Antibes - ZAC des Terriers - Apollinaire Desnos
- 7 — Place Guynemer - Azurarena d'Antibes
- 8 — Villa Chrétien - Centre ville d'Antibes - Centre Hospitalier Antibes
- 9 — Pôle d'Échanges Antibes - Gare Routière de Valbonne Sophia-Antipolis
- 10 — Place Guynemer - Gare Routière de Valbonne Sophia-Antipolis - Valbonne Village
- 11 — Gare Routière de Valbonne Sophia-Antipolis - La Jarrerie
- 12 — Pôle d'Échanges d'Antibes - Gare Routière de Valbonne Sophia-Antipolis
- 14 — Place Guynemer - Porte Marine - Fort Carré
- 15 — Port Gallice - Posidonia - Gare SNCF de Juan-les-Pins
- 16 — Place Guynemer - Fontonne
- 17 — Villa Chrétien - Font de Cine/Puissanton
- 18 — Square Vahanian - Villa Chrétien
- 19 — Villa Chrétien - Azurarena d'Antibes
- 20 — Villa Chrétien - Square Nabonnand - Gare Routière de Valbonne Sophia-Antipolis
- 21 — Azurarena d'Antibes - Les Colles
- 22 — Azurarena d'Antibes - Gare Routière de Valbonne Sophia-Antipolis - Bel Air
- 23 — Pôle d'Échanges d'Antibes - La Colle Ancienne Gare
- 26 — Gare Routière de Valbonne Sophia-Antipolis - Parc des Rives du Loup Nord - Hameaux du Soleil
- 28 — Amadeus - Gare SNCF de Cagnes-sur-Mer
- 30/31 — Pôle d'Échanges d'Antibes - Cimetière Rabiac - Pôle d'Échanges d'Antibes
- Parc Relais du Fort Carré - Porte Marine
- PALM BUS 9 — Fournas - Gare SNCF de Cannes
- PALM BUS 29 — Gare Routière Valbonne Sophia Antipolis - Clinique A. Tzanck - Mougins Tournamy

icil@ Transport à la demande sur réservation au 04 92 19 76 30

Info Envibus
04 89 87 72 00
www.envibus.fr

Légende

- Mairie
- Lycée, Collège, Université et École Supérieure
- Musée
- Château
- Église
- Piscine
- Camping
- Centre commercial
- Cimetière
- Golf
- Hôpital et Clinique
- La Poste
- Stade
- Autre équipement
- Terminus bus
- Arrêt bus dans les 2 sens
- Arrêt bus dans un seul sens
- Point de vente Envibus tout paiement
- Point de rechargement Envibus paiement uniquement en CB

Réalisation : Sté Études et Cartographie - Lille